

PERMISO DE EDIFICACION

OBRA NUEVA LOTEO DFL 2 CON CONSTRUCCION SIMULTANEA SI NO
 LOTEO CON CONSTRUCCION SIMULTANEA SI NO

AMPLIACION MAYOR A 100 M2 ALTERACION REPARACION RECONSTRUCCION

DIRECCION DE OBRAS - I. MUNICIPALIDAD DE :

LONGAVI

REGION: DEL MAULE

URBANO RURAL

NUMERO DE PERMISO
68
Fecha de Aprobación
09-mayo-2019
ROL S.I.I
190-290

VISTOS:

- A) Las atribuciones emanadas del Art. 24 de la Ley Orgánica Constitucional de Municipalidades,
- B) Las disposiciones de la Ley General de Urbanismo y Construcciones en especial el Art. 116, su Ordenanza General, y el Instrumento de Planificación Territorial.
- C) La solicitud de aprobación, los planos y demás antecedentes debidamente suscritos por el propietario y los profesionales correspondientes al expediente S.P.E.-5.1.4./5.1.6. N° 49 DEL 06/03/2019
- D) El Certificado de Informaciones Previas N° 538 de fecha 12/03/2018
- E) El Anteproyecto de Edificación N° _____ vigente, de fecha _____ (cuando corresponda)
- F) El informe Favorable de Revisor Independiente N° _____ de fecha _____ (cuando corresponda)
- G) El informe Favorable de Revisor de Proyecto de Cálculo Estructural N° _____ de fecha _____ (cuando corresponda)
- H) La solicitud N° _____ de fecha _____ de aprobación de loteo con construcción simultánea.
- I) Otros (especificar): _____

RESUELVO:

1. - Otorgar permiso para VIVIENDA con una superficie edificada total de 74.20 m2 y de 1 pisos de altura, destinado a VIVIENDA ubicado en calle/avenida/camino SERVIDUMBRE DE TRANCITO, CERRILLO N° _____ S/N° _____ Lote N° F manzana _____ localidad o loteo _____ sector RURAL Zona _____ del Plan Regulador _____ (URBANO O RURAL) _____ (MANTIENE O PIERDE) aprobando los planos y demás antecedentes, que forman parte de la presente autorización mencionados en la letra C de los VISTOS de este permiso.
2. - Dejar constancia que la obra que se aprueba _____ los beneficios del D.F.L.-N°2 de 1959 y se acoge a las siguientes disposiciones especiales: BENEFICIO DE FUSION DE TERRENOS, PROYECCION DE SOMBRAS, CONJUNTO ARMONICO
- 3.- Que el presente permiso se otorga amparado en las siguientes autorizaciones especiales: ART. 121, ART. 122, ART. 123, ART. 124, de la Ley General de Urbanismo y Construcciones, otros, (especificar) Plazos de la autorización especial _____
- 4.- Que el proyecto que se aprueba se ajusta al citado anteproyecto aprobado (CUANDO CORRESPONDA).

5.- INDIVIDUALIZACION DEL PROPIETARIO

NOMBRE O RAZÓN SOCIAL del PROPIETARIO	R.U.T.
JOVITA JASMINA MORAN GOMEZ	11.747.866-1
REPRESENTANTE LEGAL del PROPIETARIO	R.U.T.
JOVITA JASMINA MORAN GOMEZ	11.747.866-1

6.- INDIVIDUALIZACION DE LOS PROFESIONALES

NOMBRE O RAZÓN SOCIAL de la Empresa del ARQUITECTO PROYECTISTA (cuando corresponda)		R.U.T.	
NOMBRE DEL ARQUITECTO PROYECTISTA		R.U.T.	
JUAN CARLOS ARAGON GARCIA		23.063.693-1	
NOMBRE DEL CALCULISTA		R.U.T.	
NOMBRE DEL CONSTRUCTOR (*)		R.U.T.	
JUAN CARLOS ARAGON GARCIA		23.063.693-1	
NOMBRE del REVISOR INDEPENDIENTE (cuando corresponda)		REGISTRO	CATEGORIA
NOMBRE O RAZÓN SOCIAL del REVISOR DEL PROYECTO DE CALCULO ESTRUCTURAL (cuando corresponda)		REGISTRO	CATEGORIA

(*) Podrá individualizarse hasta antes del inicio de las obras

7.- CARACTERISTICAS DEL PROYECTO

7.1.- DESTINO (S) CONTEMPLADO (S)

<input checked="" type="checkbox"/> RESIDENCIAL Art. 2.1.25. OGUC.	DESTINO ESPECIFICO:	HABITACIONAL	
<input type="checkbox"/> EQUIPAMIENTO Art. 2.1.33. OGUC.	CLASE Art. 2.1.33 OGUC	ACTIVIDAD	ESCALA Art. 2.1.36. OGUC
<input type="checkbox"/> ACTIVIDADES PRODUCTIVAS Art. 2.1.28. OGUC.	DESTINO ESPECIFICO:		
<input type="checkbox"/> INFRAESTRUCTURA Art. 2.1.29. O.G.U.C.	DESTINO ESPECIFICO:		
<input type="checkbox"/> otros (especificar)			

7.2.- SUPERFICIES

	UTIL (m2)	COMUN (m2)	TOTAL (m2)
S. EDIFICADA BAJO TERRENO			
S. EDIFICADA SOBRE TERRENO	74.20		74.20
S. EDIFICADA TOTAL	74.20		74.20
SUPERFICIE TOTAL TERRENO (m2)		1.000,00	

7.3.- NORMAS URBANISTICAS APLICADAS

	PERMITIDO	PROYECTADO		PERMITIDO	PROYECTADO
COEFICIENTE DE CONSTRUCTIBILIDAD	OGUC	CUMPLE	COEFICIENTE DE OCUPACIÓN DE SUELO	OGUC	CUMPLE
COEFICIENTE DE OCUPACIÓN PISOS SUPERIORES	OGUC	CUMPLE	DENSIDAD	OGUC	CUMPLE
ALTURA MAXIMA EN METROS o pisos	OGUC	CUMPLE	ADOSAMIENTO	OGUC	CUMPLE
RASANTES	OGUC	CUMPLE	ANTEJARDIN	OGUC	CUMPLE
DISTANCIAMIENTOS	OGUC	CUMPLE			

ESTACIONAMIENTOS REQUERIDOS	ESTACIONAMIENTOS PROYECTO
-----------------------------	---------------------------

DISPOSICIONES ESPECIALES A QUE SE ACOGE EL PROYECTO					
<input checked="" type="checkbox"/> D.F.L.-N°2 de 1959	<input type="checkbox"/> Ley N° 19.537 Copropiedad Inmobiliaria (posterior al otorgamiento del permiso)	<input type="checkbox"/> Proyección Sombras Art. 2.6.11. OGUC	<input type="checkbox"/> Segunda Vivienda Art. 6.2.4. OGUC		
<input type="checkbox"/> Conjunto Armónico Art. 2.6.4. OGUC	<input type="checkbox"/> Beneficio de fusión Art. 63 LGUC	<input type="checkbox"/> Conj. Viv. Econ. Art. 6.1.8 OGUC	<input type="checkbox"/> OTROS (especificar)	ALALAL	

AUTORIZACIONES ESPECIALES LGUC					
<input type="checkbox"/> Art. 121	<input type="checkbox"/> Art. 122	<input type="checkbox"/> Art. 123	<input type="checkbox"/> Art. 124	<input type="checkbox"/> Otro (especificar)	

EDIFICIOS DE USO PUBLICO			<input type="checkbox"/> TODO	<input type="checkbox"/> PARTE	<input type="checkbox"/> NO
CUENTA CON ANTEPROYECTO APROBADO			<input type="checkbox"/> SI	<input type="checkbox"/> NO	Res. N°
			Fecha		

7.4.- NUMERO DE UNIDADES TOTALES POR DESTINO


VIVIENDAS	1	OFICINAS	
LOCALES COMERCIALES		ESTACIONAMIENTOS	
OTROS (ESPECIFICAR):			


7.5.- PAGO DE DERECHOS:

CLASIFICACION (ES) DE LA CONSTRUCCIÓN				CLASIFICACIÓN	m2
PRESUPUESTO				\$	7.540.784
SUBTOTAL DERECHOS MUNICIPALES				%	\$
DESCUENTO POR UNIDADES REPETIDAS				(-)	\$
TOTAL DERECHOS MUNICIPALES				1.5	% \$ 143.112
DESCUENTO 30% CON INFORME DE REVISOR INDEPENDIENTE				(-)	\$
CONSIGNADO AL INGRESOS ANTEPROYECTO	G.I.M. N°	FECHA:	(-)	\$	
MONTO CONSIGNADO CON ANTEPROYECTO	G.I.M. N°	FECHA:	(-)	\$	
MONTO CONSIGNADO AL INGRESO	G.I.M. N°	FECHA:	(-)	\$	
TOTAL A PAGAR				\$	
GIRO INGRESO MUNICIPAL	N°	891902	FECHA	09-mayo-2019	
CONVENIO DE PAGO	N°		FECHA		

NOTAS: SOLO PARA SITUACIONES ESPECIALES DE LA AUTORIZACIÓN)


PERMISO DE EDIFICACION N° 68 DEL 09/05/2019
DERECHOS MUNICIPALES COD: 891905
POR UN VALOR DE \$ 143.112







DIRECTOR DE OBRAS MUNICIPALES
FIRMA Y TIMBRE

IMPRIMIR







Instituto Nacional de Estadísticas - Chile

Instituto Nacional de Estadísticas
Subdirección de Operaciones
Subdepartamento Estadísticas Sectoriales de Industrias
Unidad de Edificación
Paseo Bulnes 418, piso 4°
Teléfonos: 02-28924410 02-28924406
Santiago - Chile

**CERTIFICADO DE INGRESO
FORMULARIO ÚNICO DE EDIFICACIÓN - WEB**

Con fecha 18/02/2019 el Instituto Nacional de Estadísticas da por recepcionada la Encuesta de edificación, Correspondiente al mes de febrero de 2019

Folio: 740303018-5
Nombre propietario: JOVITA JASMINA MORAN GOMEZ.
Nombre Comuna: Longaví
Rol Avalúo: 190-290
Profesional responsable: JUAN CARLOS ARAGON GARCIA
E-Mail: jaragon9@gmail.com
Superficie (M2): 74
Materialidad C / 4
Destino Casa aislada

Agradecemos su Colaboración


Firma del Profesional competente



Pablo Araya Sepúlveda
Jefe de Producto
E-Mail : pablo.araya@ine.cl

Señor/Informante: Conserve este Certificado de Recepción. Este documento valida la entrega de la información.